



PREFET DE L'AUBE

SERVICE D'ACCOMPAGNEMENT DES
TERRITOIRES ET DE LA COORDINATION
DES POLITIQUES PUBLIQUES
Bureau de l'environnement et de la
concertation publique

**ARRETE n°BECP2019011-0007 du 11 janvier 2019
portant création d'un secteur d'information sur les sols**

Le préfet de l'Aube
Chevalier de l'Ordre National du Mérite

Vu le code de l'environnement, parties législative et réglementaire et notamment ses articles L.556-2, L. 125-6 et L.125-7, R. 125-41 à R.125-47 ;

Vu l'article 173 de la loi 11° 2014-366 du 24 mars 2014 pour l'accès au logement et un urbanisme rénové, dite loi ALUR, qui prévoit l'élaboration de Secteurs d'Information sur les Sols (SIS) ;

Vu le décret du 12 juillet 2017 nommant Mme Sylvie CENDRE, secrétaire générale de la préfecture de l'Aube,

Vu le décret du 9 août 2017 nommant M. Thierry MOSIMANN, préfet de l'Aube,

Vu le décret n°2015-1353 du 26 octobre 2015 relatif aux articles L.125-6 et L.125-7 du code de l'Environnement précisant les modalités de mise en œuvre des SIS ;

Vu le décret n° 2004-374 du 29 avril 2004 modifié relatif aux pouvoirs des préfets, à l'organisation et à l'action des services de l'État dans les régions et départements ;

Vu le rapport de la DREAL Grand Est du 18 décembre 2018 proposant la création de SIS dans le département de l'Aube ;

Vu la consultation des communes et des EPCI du 1^{er} juin au 30 novembre 2018 inclus ;

Vu l'information des propriétaires concernés par les projets de création de secteurs d'information sur les sols par courrier du 1^{er} juin au 30 juillet 2018 inclus ;

Vu les observations du public recueillies entre le 1^{er} juin et le 30 juillet 2018 ;

Considérant que les activités exercées sur le site « Val de Veive », à Celles-sur-Ource sont à l'origine de pollution des milieux ;

Considérant qu'il convient de formaliser les informations détenues par l'État sur la pollution des sols afin de prévenir durablement tout risque pour l'environnement ou la santé des utilisateurs du site et que des études et travaux appropriés soient mis en œuvre en cas de changement d'usage des sols ;

Sur proposition de la secrétaire générale de la préfecture de l'Aube ;

ARRÊTE

ARTICLE 1 :

Conformément à l'article R. 125-45 du code de l'environnement, le Secteur d'Information sur les Sols suivant est créé sur la commune de CELLES SUR OURCE :

n°10SIS07480 relatif au site «Val de Veive».

Ce Secteur d'Information sur les Sols est annexé au présent arrêté.

ARTICLE 2 :

Le Secteur d'Information sur les Sols mentionné à l'article 1 est publié sur le site internet <http://www.georisques.gouv.fr> et sur le site internet de la préfecture de l'Aube.

Le Secteur d'Information sur les Sols définis par le présent arrêté est annexé au Plan Local d'Urbanisme ou au document d'urbanisme dans la commune de CELLES SUR OURCE.

ARTICLE 3 :

Conformément à l'article R 125-46 du code de l'environnement, le présent arrêté est notifié aux maires des communes et aux présidents des EPCI compétents en matière de planification d'urbanisme ou de délivrance des autorisations d'urbanisme dont le territoire comprend le secteur d'information sur les sols mentionné à l'article 1.

Le présent arrêté est affiché pendant un mois au siège de la ou des collectivités compétentes en matière de planification d'urbanisme et de délivrance des autorisations d'urbanisme.

Le présent arrêté est publié au recueil des actes administratifs du département de l'Aube.


ARTICLE 4 :

Le présent arrêté peut faire l'objet d'un recours devant le tribunal administratif de Châlons-en-Champagne, 25 rue du lycée - 51036 Châlons-en-Champagne cedex ou par le biais de l'application telerecours (www.telerecours.fr) dans un délai de deux mois à compter de sa notification ou de son affichage.

ARTICLE 5 :

La secrétaire générale de la préfecture de l'Aube, monsieur le directeur régional de l'environnement, de l'aménagement et du logement, monsieur le maire de Celles-sur-Ource et tout agent de la force publique sont chargés, chacun en ce qui le concerne, de l'exécution du présent arrêté.

Pour le préfet et par délégation
La secrétaire générale


Sylvie CENDRÉ



Identification

Identifiant	10SIS07480
Nom usuel	VAL DE VEINE
Adresse	Val de veine
Lieu-dit	
Département	AUBE - 10
Commune principale	CELLES SUR OURCE - 10070
Caractéristiques du SIS	Site mis à l'étude, diagnostic prescrit par arrêté préfectoral
Etat technique	
Observations	Situation administrative : site à l'arrêt (ancienne ICPE : K36 - Mise en décharge). Contexte environnemental : 1. Zone d'implantation : agricole. 2. Absence de captage AEP. 3. Utilisation de la nappe : AEP. 4. Sans cours d'eau à proximité. 5. Sans décharge interne

Références aux inventaires

Sélection du SIS

Statut	Consultable
Critère de sélection	
Commentaires sur la sélection	Cause de la pollution : inconnue. Pollution du sol/nappe par : pesticides. Origine de l'information : Evaluation simplifiée des risques (ESR) , date : 28/10/1999 .

Caractéristiques géométriques générales

Coordonnées du centroïde	807141.0 , 6774921.0 (Lambert 93)
Superficie totale	19241 m ²
Perimètre total	787 m

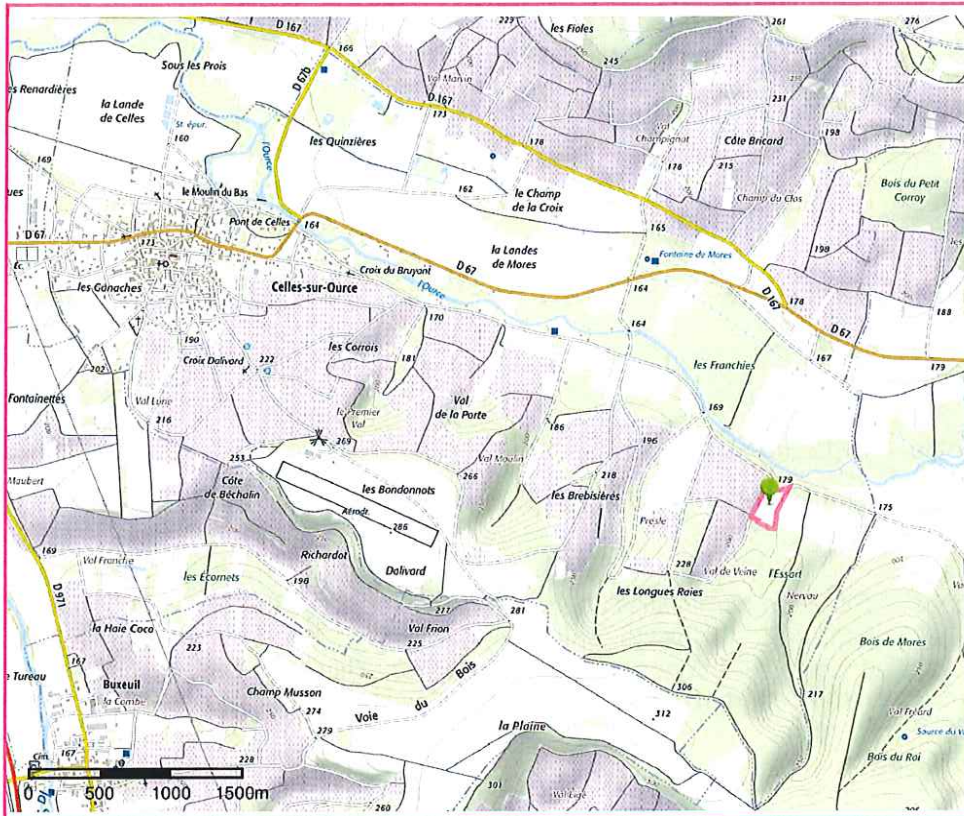
Liste parcellaire cadastral

Date de vérification du parcellaire

Commune	Section	Parcelle	Date génération
CELLES SUR OURCE	AM	131	19/12/2018

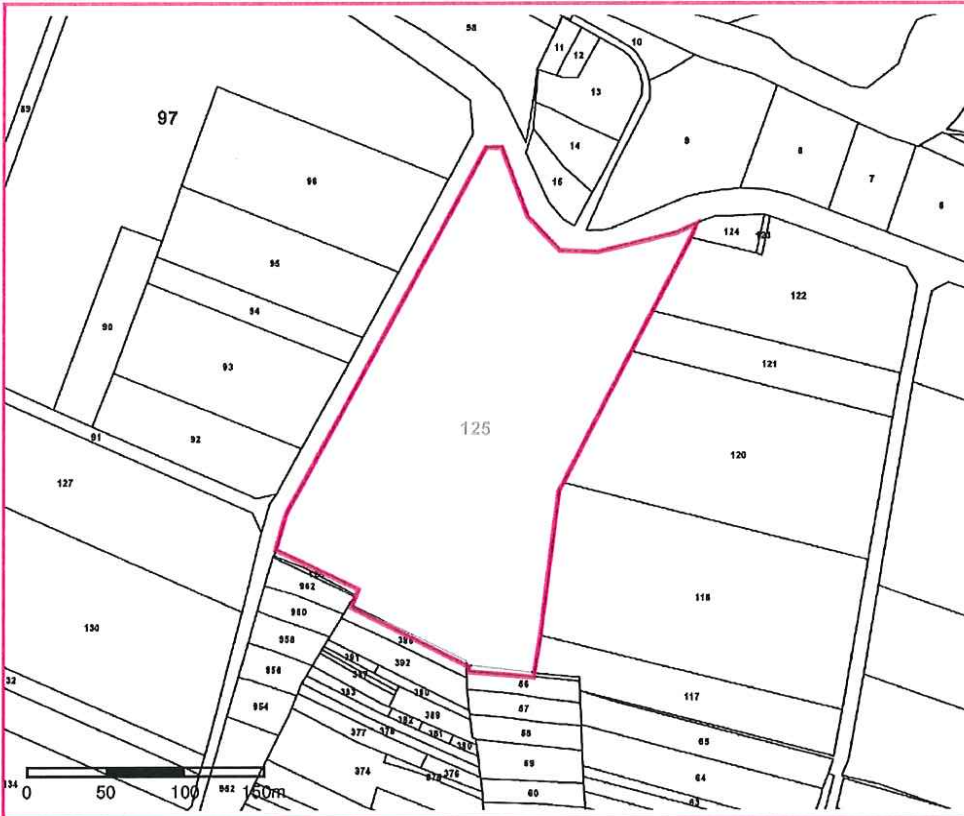
Documents

Cartographie



□ Périimètre du SIS
Cartes IGN - IGN

Identifiant : 10SIS07480



□ Périimètre du SIS
Parcelles cadastrales - IGN

Identifiant : 10SIS07480